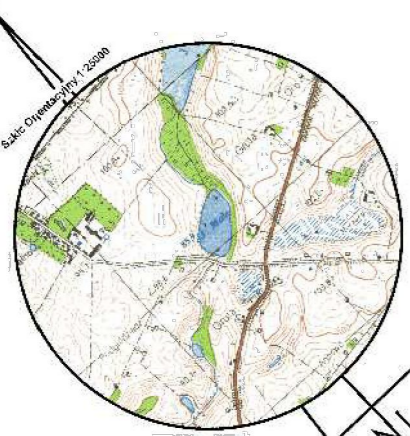


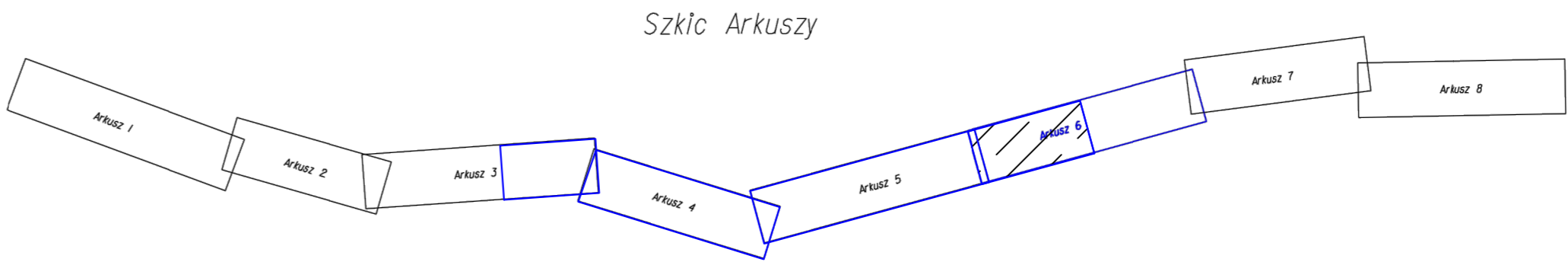
MAPA DO CELÓW PROJEKTOWYCH
SKALA 1:500

Układ wsp. płaskich: 2000, strefa 6 (18°), układ odn.: Kronsztadt 60

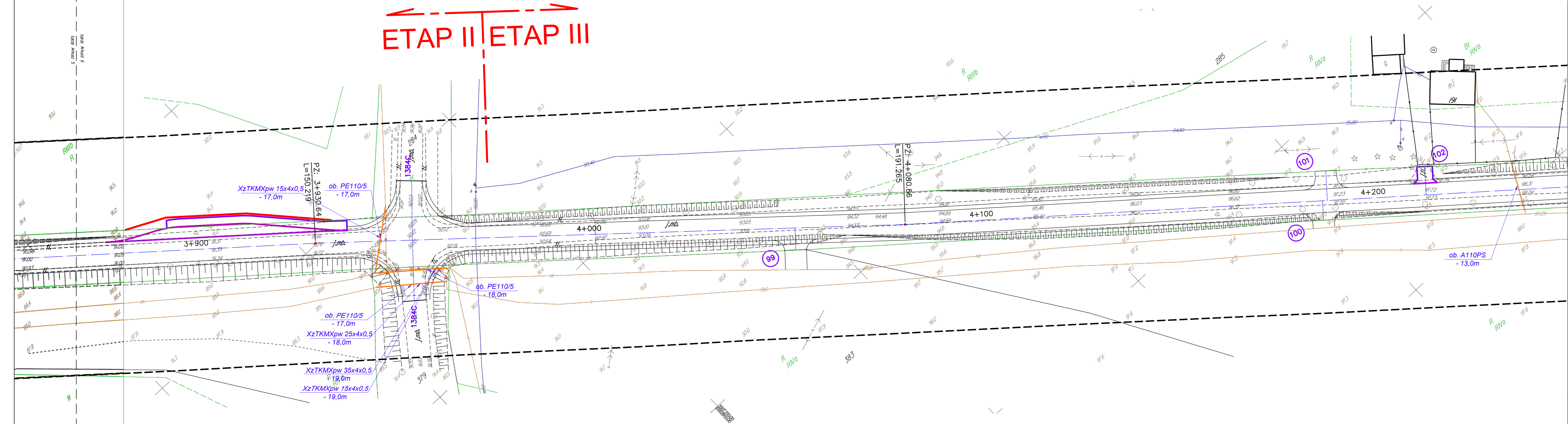


Jednostka ewidencyjna: 040602.2, Gruta
obr. Dąbrówka Królewska, Gruta.
Sektory mapy: 6.202.28.24.1, 6.202.28.24.3, 6.201.28.04.1, 6.201.28.04.3, 6.201.28.04.4, 6.201.28.09.2, 6.201.28.09.4, 6.201.28.14.2, 6.201.28.15.1, 6.201.28.15.3, 6.201.28.15.4, 6.201.28.20.2, 6.201.28.20.4, 6.201.29.16.3, 6.201.29.21.1
ID: 6640.359.2017
Mapa aktualna na dzień: 19.06.2017
Dla działek objętych zakresem opracowania nie przeprowadzono badania Księg Wieczystych pod kątem występowania ewentualnych obciążeń służebnościami gruntowymi.
Granice oraz użytki gruntowe przedstawione na mapie są zgodne ze stanem ujętym w ewidencji gruntów.
Nie wyklucza się istnienia w terenie urządzeń podziemnych, ułożonych a niezgłoszonych do inwentaryzacji geodezyjnej.
Arkusz 6(8)

Wykonawca: WPUP Melbud s.c.



ETAP II ETAP III



- - - projektowany kabel telekomunikacyjny
- - - projektowana rura osłonowa

PW - PROJEKT ZAGOSPODAROWANIA TERENU
Przebudowa i zabezpieczenie istniejącej sieci telekomunikacyjnej

 Biuro Projektów Drogowych s.c. ul. Bema 16/8, 87-100 Toruń		
OBIEKT:	PRZEBUDOWA Z ROZBUDOWĄ DROGI POWIATOWEJ NR 1383C DĄBRÓWKA KRÓLEWSKA - GRUTA - ETAP 2	
INWESTOR:	Powiat Grudziądzki ul. Małomyńska 1, 86-300 Grudziądz	
BRANŻA:	TELEKOMUNIKACJA	PODPIS
PROJEKTANT:	ANDRZEJ NOWAKOWSKI upr. 1067/98/U specjalność: instalacje telekomunikacyjne	
SPRAWDZAJĄCY:	MGR INŻ. ADAM KOWALSKI upr. DTT-TUJ2/13301/U specjalność: instalacje telekomunikacyjne	
DATA: 04. 2017 r.	SKALA: 1:500	rys. nr: T-1.6